



HISTORISCHE INFRASTRUKTURELEMENTE IM DESSAU - WÖRLITZER - GARTENREICH




Planzeichenerklärung:

Wege - Maßnahmen

-  Weg / Straße - fehlend, unterbrochene historische Verbindung wiederherstellen
-  Nummer des zugehörigen Karteiblattes




(informell übernommen aus "Überregionale Planung zur Wiederbelebung der historischen Infrastrukturelemente im Dessau-Wörlitzer-Gartenreich" - Plan: Wegeerschließung und historische Gliederungselemente der Landschaft - Wege, Stand: 03/99)

Kleinarchitekturen, Einzelbauwerke, Gestaltungsschwerpunkte - Maßnahmen

-  Einzelbauwerk - Restaurieren / Sanieren
-  Kleinarchitektur - Restaurieren / Sanieren
-  Nummer des zugehörigen Karteiblattes



(informell übernommen aus "Überregionale Planung zur Wiederbelebung der historischen Infrastrukturelemente im Dessau-Wörlitzer-Gartenreich" - Plan: Kleinarchitekturen, Einzelbauwerke und Gestaltungsschwerpunkte - Maßnahmen, Stand: 03/99)

Historische Sichtbeziehungen - Maßnahmen



-  Historische Sichtbeziehungen, gestört, wiederherstellbar; Wiederherstellung empfohlen / Bereich der Pflege- und Wiederherstellungsmaßnahmen
-  Ausgangs- / Zielpunkt einer Sicht, Maßnahmen ausgewiesen
-  Nummer des zugehörigen Karteiblattes

(informell übernommen aus "Überregionale Planung zur Wiederbelebung der historischen Infrastrukturelemente im Dessau-Wörlitzer-Gartenreich" - Plan: Historische Sichtbeziehungen - Maßnahmen, Stand: 03/99)

Historische Sichtbeziehungen und Wegebilder

-  Blicksichten aus der Bildfolge "Annäherung an Wörlitz von Osten"
-  Nummern der zugehörigen Bilder

(informell übernommen aus "Überregionale Planung zur Wiederbelebung der historischen Infrastrukturelemente im Dessau-Wörlitzer-Gartenreich" - Plan: Detailkarte Wegebilder - Annäherung an Wörlitz von Osten)

-  ehemaliger Bahntrassenverlauf "Wörlitz-Gohrau-Rehsen" stillgelegt und demontiert seit 1961
-  Geltungsbereich FNP

Darstellung auf der Grundlage der Topographischen Karten 1 : 10 000 (TK 10 AS) M-33-1-B-c-2, M-33-1-B-c-4, M-33-1-B-d-1, M-33-1-B-d-2, M-33-1-B-d-3, M-33-1-B-d-4, M-33-1-D-a-2, M-33-1-D-b-1, M-33-1-D-b-2, M-33-2-A-c-1, M-33-2-A-c-3, M-33-2-C-a-1
Erlaubnis zur Vervielfältigung und Verbreitung erteilt durch das Landesamt für Vermessung und Geoinformation Sachsen-Anhalt vom 16.05.2007
Erlaubnisnummer: LVermGeo/A9-561-2007-07

FLÄCHENNUTZUNGSPLAN BEIPLAN

NEUBEKANNTMACHUNG

im Ergebnis der 1. Änderung gem. § 6 (6) BauGB

MASSSTAB: M 1:20.000



WÖRLITZ

01.04.2009

BÜRO FÜR STADTPLANUNG DR. ING. W. SCHWERTDT
HUMPERDINCKSTRASSE 16, 06844 DESSAU-ROSSLAU