





Legende

-  Gebäude
-  Garage
-  Terrassenfläche
-  Bauland / Grünfläche / Freifläche
-  Gehölzsaum
-  Fahrbahn
-  Grundstückszufahrt / Wohnweg
-  Zufahrt / Stellplatzfläche
-  Bankett / öffentliche bzw. private Grünfläche als Rasen- und Böschungsfäche, anteilig bepflanzt
-  Parzellierungsvorschlag
-  Bäume - Bestand
-  Sträucher / Hecken (Neupflanzung)
-  Geltungsbereich des Bebauungsplanes

Bestandsangaben nach DIN 18702 (auszugsweise)

-  vorhandene bauliche Anlagen
-  vorhandene Flurstücksgrenzen
- 638** Bezeichnung vorhandener Flurstücke
- FLUR 3** Bezeichnung der Flur

Kartengrundlagen:

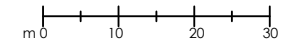
Orthofoto (DOP 40)
 Geobasisdaten (c) GeoBasis-DE/LVermGEO LSA, 2019/A18-220-2009-7
 Liegenschaftskarte des Landesamtes für Vermessung und Geoinformation Land Sachsen-Anhalt:
 Stadt Oranienbaum-Wörlitz
 Gemarkung Oranienbaum
 Flur 3
 Maßstab 1 : 1.000
 Stand der Plangrundlage (Monat/Jahr) 09/2018
 Geobasisdaten (c) GeoBasis-DE/LVermGEO LSA, 2019/A18-220-2009-7

STADT ORANIENBAUM-WÖRLITZ
BEBAUUNGSPLAN NR. 13/2018
"WOHNBEBAUUNG HEIDESTRASSE"

NUTZUNGSBEISPIEL



M 1:1.000



09.09.2019